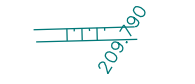



LEGENDA:




parcels, parcel number



topographic, altimetric



proposed ditch no. 4 - connection (SO 17.1)



construction object SO17



overhead power line - E.ON, protection zone




gas line VTL - RWE



telecommunication cable CETIN








proposed construction of express highway R 55



ZÁKRESY PODZEMNÍCH INŽ. SÍTÍ NELZE POUŽÍT JAKO VYTÝČOVACÍ VÝKRES. PŘED ZAHÁJENÍM STAVEBNÍCH PRACÍ MUSÍ INVESTITOR ZAJISTIT VYTÝČENÍ SÍTÍ JEJICH SPRÁVCI A OZNAČENÍ SÍTÍ V TERÉNU DLE PLATNÝCH PŘEDPISU

VÝŠKOVÝ SYSTÉM: BpV
SOUŘADNICOVÝ SYSTÉM: S-JTSK

Vypracoval	Zodpov.projektant	Hl. ing. projektu	Vedoucí střediska	 AGPOL s.r.o. Jungmannova 153/12 779 00 Olomouc Česká republika	
Ing. Plhák Václav	Ing. Skácel Miroslav	Ing. Skácel Miroslav	Ing. Vaculín O., Ph.D.		
				Počet formátů	2 A4
Místo stavby	k.ú. Kvítkovice u Otrokovic		Kraj	Zlínský	Datum
Investor	SPÚ - Krajský pozemkový úřad pro ZK, Pobočka Zlín				10/2019
Akce - objekt	SO 17.1				Stupeň
Polní cesty a PEO v k.ú. Kvítkovice u Otrokovic				Zakázkové číslo	DSP + R
				Archivní číslo	2658/030
Příloha	Situace SO 17.1 - SVP č.4 - propojení				Číslo výkresu
				Měřítko	D.3.1.b.1.2
				1:1000	